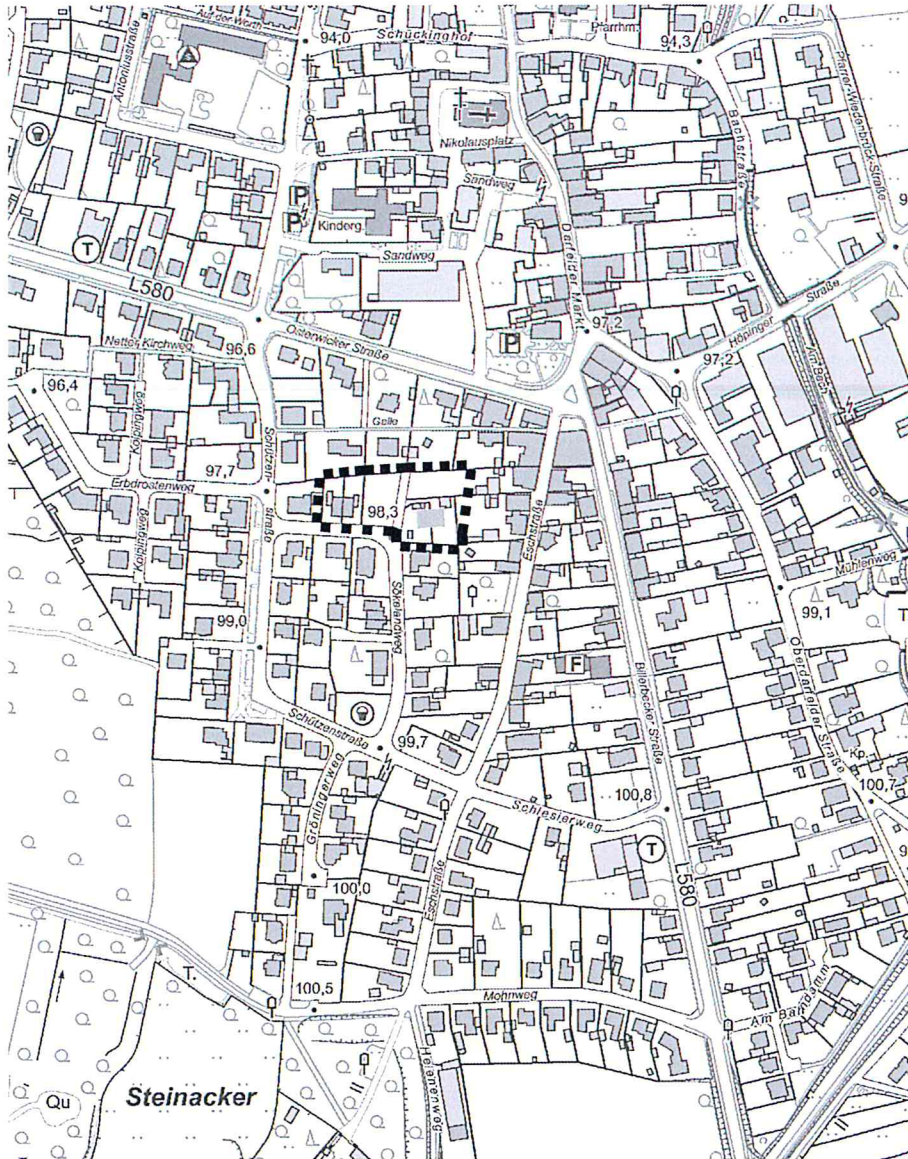


1. Änderung des Bebauungsplanes „Sökelandweg“ im Ortsteil Darfeld im beschleunigten Verfahren gem. § 13a Baugesetzbuch



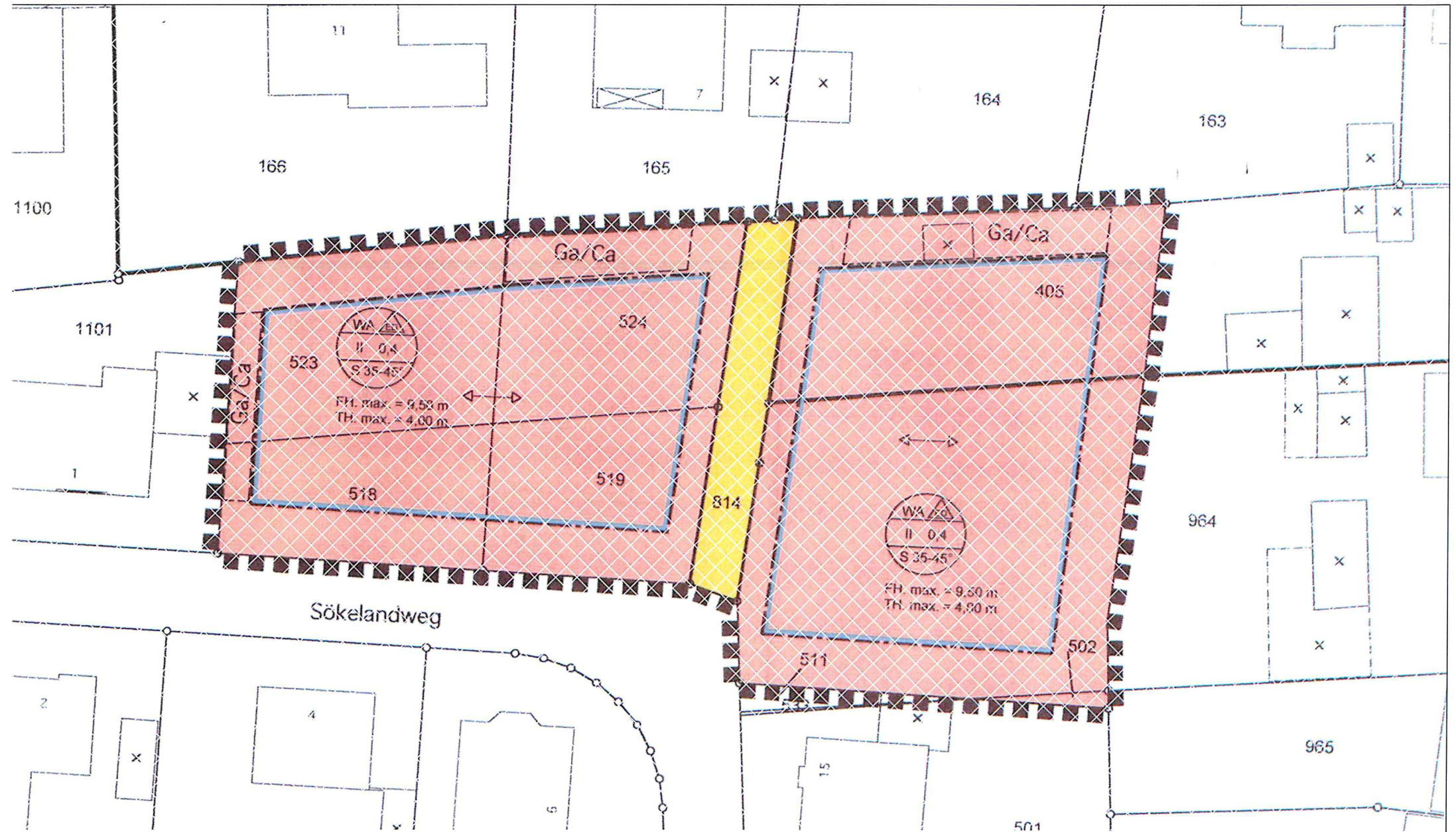
Planübersicht

■■■■■■■■ Änderungsbereich

Gemarkung Darfeld, Flur 17,
Flurstücke 405 tlw., 502, 519, 524, 814, 1116, 1117, 1121, 1122.



Gemeinde Rosendahl

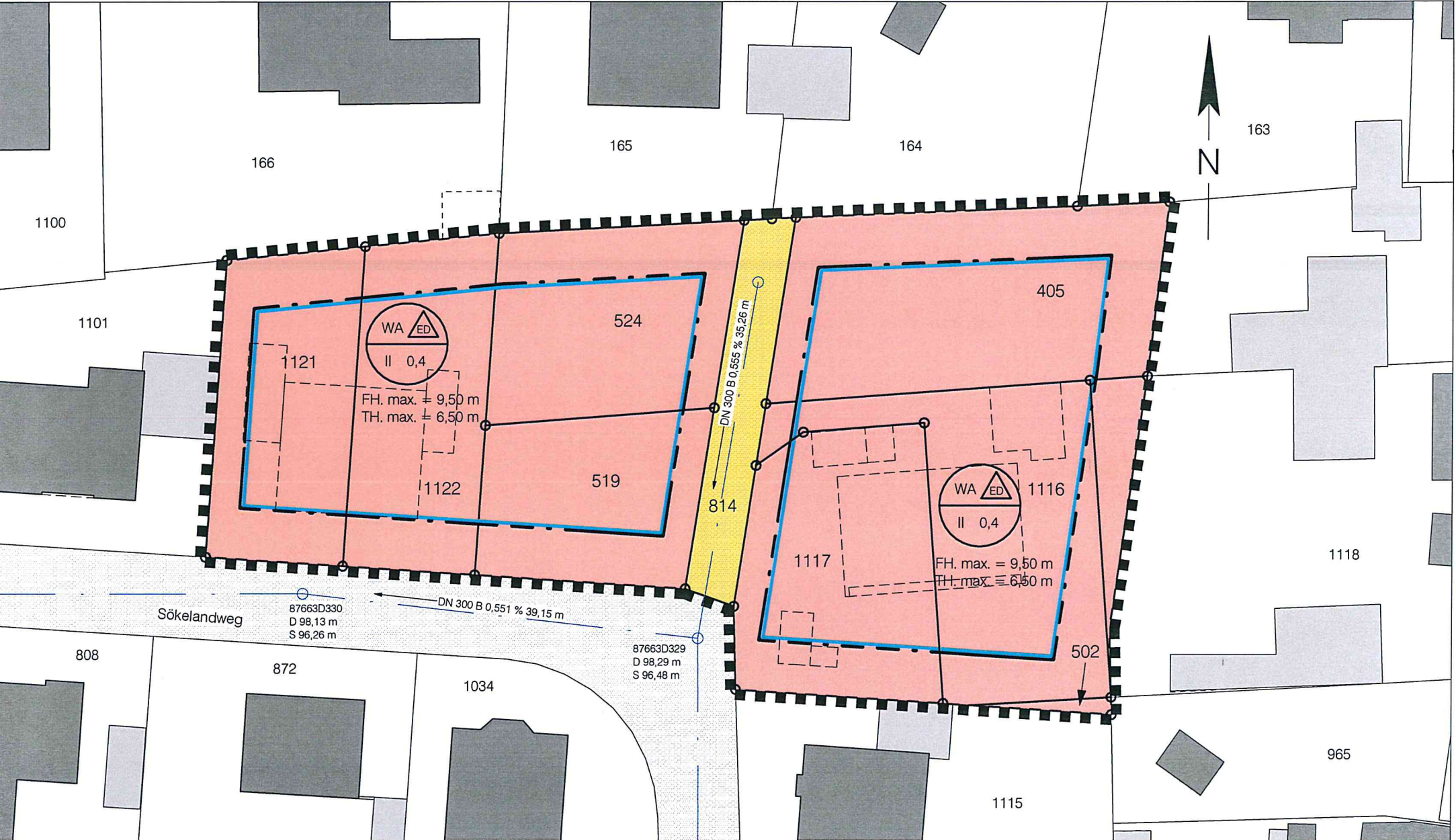


Plan A 1:500

Auszug aus dem rechtskräftigen Bebauungsplan



Gemeinde Rosendahl




Plan B 1. Änderung 1:500 (DIN A 4)



Planzeichenerläuterung

Festsetzungen gemäß § 9 BauGB und BauNVO

Art der baulichen Nutzung gem. § 9 Abs. 1 Nr. 1 BauGB



Allgemeines Wohngebiet, siehe textliche Festsetzung Nr. 1.1

Maß der baulichen Nutzung gem. § 9 Abs. 1 Nr. 1 BauGB

II Zahl der Vollgeschosse - als Höchstmaß

0,4 Grundflächenzahl

FH max Maximale Firsthöhe bezogen auf das Niveau der an die Grundstücke angrenzenden Erschließungsstraße, siehe textliche Festsetzung Nr. 2.1

TH max = Maximale Traufhöhe bezogen auf das Niveau der an die Grundstücke angrenzenden Erschließungsstraße, siehe textliche Festsetzung Nr. 2.1

Bauweise, Baulinien, Baugrenzen gem. § 9 Abs. 1 Nr. 2 BauGB



Nur Einzel- und Doppelhäuser zulässig



Baugrenze

Verkehrsflächen gem. § 9 Abs. 1 Nr. 11 BauGB



Straßenverkehrsflächen



Straßenbegrenzungslinie

Sonstige Planzeichen



Grenze des räumlichen Geltungsbereiches des Bebauungsplanes gem. § 9 Abs. 7 BauGB

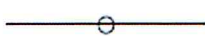


Umgrenzung von Flächen für Stellplätze, Garagen und Nebengebäude gem. § 9 Abs. 1 Nr. 4 BauGB

Ga/Ca

Garagen/Carports

Bestandsdarstellungen und Hinweise



Vorhandene Flurstücksgrenze

123

Vorhandene Flurstücksnummer



Vorhandene Gebäude

Festsetzungen gem. § 86 BauO NRW i.V.m. § 9 Abs. 4 BauGB

↔ Stellung der Hauptgebäude (Hauptfirstrichtung)

S Satteldach

35 – 45 ° Dachneigung

Text

A Festsetzungen gemäß § 9 BauGB und BauNVO

1. Art der baulichen Nutzung

(gem. § 9 Abs. 1 Nr. 1 BauGB i.V.m. § 1 Abs. 5 bis 10 BauNVO)

- 1.1 Im Allgemeinen Wohngebiet sind die Ausnahmen gem. § 4 Abs. 3 BauNVO Nr. 1 – 5 (Betriebe des Beherbergungsgewerbes, sonstige nicht störende Gewerbebetriebe, Anlagen für Verwaltungen, Gartenbaubetriebe, Tankstellen) **nicht** zulässig.

2. Maß der baulichen Nutzung

(gem. § 9 Abs. 1 Nr. 1 u. § 9 Abs. 3 BauGB i.V.m. § 16 Abs. 2 Nr. 4 BauNVO)

2.1 Höhe der baulichen Anlagen

Die festgesetzte Firsthöhe darf die Höhe von 9,50 m bezogen auf das Niveau der an die Grundstücke angrenzenden Erschließungsstraße nicht überschreiten. Die Bezugshöhe wird von der Gemeinde Rosendahl angegeben.

Die Traufhöhe darf die Höhe von 6,50 m bezogen auf das Niveau der an die Grundstücke angrenzenden Erschließungsstraße nicht überschreiten. Die Bezugshöhe wird von der Gemeinde Rosendahl angegeben. Als Traufhöhe gilt der Schnittpunkt der Außenkante mit der senkrecht aufgehenden Wand mit der Unterkante Dachhaut.

3. Mindestmaße für die Größe der Baugrundstücke

(gem. § 9 Abs. 1 Nr. 3 BauGB)

- 3.1 Je Wohngebäude (Einzelhaus oder Doppelhaushälfte) muss die Grundstücksgröße mind. 250 qm betragen.

4. Flächen für Garagen, Stellplätze und Nebenanlagen

(gem. § 9 Abs. 1 Nr. 2 BauGB i.V.m. §§ 12 Abs. 6 u. 23 Abs. 5 BauNVO)

- 4.1 Garagen, Stellplätze und Nebenanlagen sind auch außerhalb der überbaubaren Grundstücksfläche zulässig.

5. Höchstzulässige Zahl der Wohneinheiten in Wohngebäuden

(gem. § 9 Abs. 1 Nr. 6 BauGB)

- 5.1 Je Wohngebäude (Einzelhaus oder Doppelhaushälfte) sind maximal 2 Wohneinheiten zulässig.

B Festsetzungen gemäß § 86 BauO NRW i.V.m. § 9 Abs. 4 BauGB

1. Außenwandflächen

In dem festgesetzten Allgemeinen Wohngebiet sind die Außenwandflächen der Hauptgebäude als Sicht- / Verblendmauerwerk oder Putzbau auszuführen.

Für untergeordnete Teilflächen (max. 10 % des gesamten Wandflächenanteils einer Bauseite, Brüstungsfelder, Balkone, Stürze, Gesimse etc.) dürfen andere Materialien verwendet werden.

Die Außenwandflächen von Doppelhäusern sind je Baukörper in dem gleichen Außenwandmaterial auszuführen. Garagen sind mit dem Außenwandmaterial der Hauptbaukörper auszuführen. Die Errichtung von offenen Garagen (Carports) mit Holzverkleidung ist zulässig.

2. Dacheindeckung

Die Dächer sind mit Dachpfannen (Ziegeln) oder Dachsteinen der Farbrichtung rot, braun, anthrazit / schwarz einzudecken. Für untergeordnete Bauteile sind Blechabdeckungen zulässig.

Zulässig sind ökologische und / oder energiesparende Dacheindeckungen (z.B. begrünte Dächer und Glasdächer zur Solarenergienutzung).

Die Dächer von Doppelhäusern sind je Baukörper in dem gleichen Material auszuführen. Garagen sind mit dem Material der Hauptbaukörper auszuführen.

3. Dachausbildung

Dachaufbauten sind ab 35° Dachneigung in einem Abstand von 1,50 m zu den Ortgängen und 1,50 m unterhalb des Firstes zulässig.

4. Vorgarten / Einfriedungen

Feste Einfriedungen der privaten Grundstücksflächen zur öffentlichen Verkehrsfläche sind bis zu einer maximalen Höhe von 1,00 m zulässig, Hecken bis zu einer Höhe von 1,80 m.

Hinweise

1. **Denkmalschutz**

Bei Bodeneingriffen können Bodendenkmäler (kulturgeschichtliche Bodenfunde, d. h. Mauerwerk, Einzelfunde, aber auch Veränderungen und Verfärbungen in der natürlichen Bodenbeschaffenheit) entdeckt werden. Die Entdeckung von Bodendenkmälern ist der Gemeinde Rosendahl und dem LWL – Archäologie für Westfalen, Münster, unverzüglich anzuzeigen.

Erste Erdbewegungen sind rechtzeitig (ca. 14 Tage vor Beginn) der LWL-Archäologie für Westfalen, An den Speichern 7, 48157 Münster, und dem LWL-Museum für Naturkunde, Referat Paläontologie, Sentruper Straße 285, 48161 Münster, schriftlich mitzuteilen. Der LWL-Archäologie für Westfalen oder ihren Beauftragten ist das Betreten der betroffenen Grundstücke zu gestatten, um ggf. archäologische und/oder paläontologische Untersuchungen durchführen zu können. Die dafür benötigten Flächen sind für die Dauer der Untersuchungen freizuhalten.

2. **Artenschutz**

Im Sinne des allgemeinen Artenschutzes gem. § 44 BNatSchG wird darauf hingewiesen, dass Gehölzentnahmen nicht während der Brut- und Aufzuchtzeit vom 01.03. – 30.09. (vgl. § 39 BNatSchG) vorgenommen werden sollten.

3. **Kampfmittel**

Bei der Überprüfung durch den Kampfmittelbeseitigungsdienst Westfalen-Lippe wurde durch Auswertung der Luftbilddaufnahmen festgestellt, dass die zu bebauende Fläche als „Fläche mit Bombardierung“ ausgewiesen ist.

Die Fläche ist vor Baubeginn für den Kampfmittelräumdienst komplett geräumt und begehbar zu machen. Für die Kennzeichnung der Fläche ist beim Ordnungsamt der Gemeinde Rosendahl eine Koordinatenliste anzufordern. Die betroffene Fläche ist lt. vorgegebenen Koordinaten zu kennzeichnen. Es ist über das Ordnungsamt beim Kampfmittelräumdienst rechtzeitig ein Antrag auf Detektion der Fläche zu stellen.

Im Allgemeinen gilt: Weist bei Durchführung der Bauvorhaben der Erdaushub auf außergewöhnlich Verfärbung hin oder werden verdächtige Gegenstände beobachtet, sind die Arbeiten sofort einzustellen und der Kampfmittelräumdienst durch das Ordnungsamt der Gemeinde Rosendahl oder durch die Polizei zu verständigen.

4. **Einsichtnahme Unterlagen**

Soweit in diesem Bebauungsplan Bezug auf technische Regelwerke genommen wird – DIN-Normen sowie Gutachten und VDI-Richtlinien anderer Art – können diese bei der auslegenden Stelle innerhalb der Öffnungszeiten eingesehen werden.

Rechtsgrundlagen

Baugesetzbuch (BauGB) in der Fassung der Bekanntmachung vom 03.11.2017 (BGBl. I S. 3634)

Verordnung über die bauliche Nutzung der Grundstücke (Baunutzungsverordnung – BauNVO) in der Fassung der Bekanntmachung vom 21.11.2017 (BGBl. I S. 3786)

Planzeichenverordnung (PlanzVO) in der Fassung der Bekanntmachung vom 18.12.1990 (BGBl. I. 1991 I S. 58), in der zuletzt geänderten Fassung.

Bauordnung für das Land Nordrhein-Westfalen – Landesbauordnung (BauO NRW) in der Fassung der Bekanntmachung vom 03.08.2018 (Gesetz- und Verordnungsblatt GV NRW S. 421), in der zuletzt geänderten Fassung.

Gemeindeordnung Nordrhein-Westfalen (GO NRW) in der Fassung der Bekanntmachung (GV. NRW. S. 666), in der zuletzt geänderten Fassung.

Wassergesetz für das Land Nordrhein-Westfalen (Landeswassergesetz – LWG NRW) in der Fassung der Bekanntmachung vom 25.06.1995 (GV. NRW. S. 926), in der zuletzt geänderten Fassung.

Wasserhaushaltsgesetz (WHG) in der Fassung der Bekanntmachung vom 31.07.2009 (BGBl. S. 2585), in der zuletzt geänderten Fassung.

Bundesnaturschutzgesetz (BNatSchG) in der Fassung der Bekanntmachung vom 29.07.2009 (BGBl. I S. 2542), in der zuletzt geänderten Fassung.

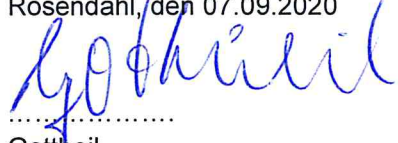
Landschaftsgesetz NRW (LG) in der Fassung der Bekanntmachung vom 21.07.2000 (GV. NRW. S. 568), in der zuletzt geänderten Fassung.

Gesetz über die Umweltverträglichkeitsprüfung (UVPG) in der Fassung der Bekanntmachung vom 24.02.2010 (BGBl. I S. 94), in der zuletzt geänderten Fassung.

Änderungsverfahren

Der Rat der Gemeinde Rosendahl hat am 25.06.2020 gem. § 2 Abs. 1 Baugesetzbuch (BauGB) beschlossen, diesen Bebauungsplan aufzustellen. Es handelt sich um ein beschleunigtes Verfahren gemäß § 13a BauGB. Dieser Beschluss ist am 01.07.2020 ortsüblich bekannt gemacht worden.

Rosendahl, den 07.09.2020



.....
Gottheil
Bürgermeister






.....
Heitz
Schriftführer


Der Rat der Gemeinde Rosendahl hat am 25.06.2020 beschlossen, diesen Bebauungsplan gem. § 13a BauGB in Verbindung mit § 13 Abs. 2 Satz 1 Nr. 2 BauGB nach § 3 Abs. 2 BauGB öffentlich auszulegen.

Rosendahl, den 07.09.2020



.....
Gottheil
Bürgermeister






.....
Heitz
Schriftführer

Diese 1. Änderung des Bebauungsplanes hat gemäß § 3 Abs. 2 BauGB in der Zeit vom 09.07.2020 bis 28.08.2020 öffentlich ausgelegt.

Die ortsübliche Bekanntmachung erfolgte am 01.07.2020.

Diese Auslegung wurde gleichzeitig mit der Einholung der Stellungnahmen gemäß § 4 Abs. 2 BauGB durchgeführt.

Rosendahl, den 07.09.2020




.....
Gottheil
Bürgermeister




Der Rat der Gemeinde Rosendahl hat am 03.09.2020 gem. § 10 des Baugesetzbuches diesen Bebauungsplan als Satzung beschlossen. Dieser Bebauungsplan wird hiermit ausgefertigt.

Rosendahl, den 07.09.2020



.....
Gottheil
Bürgermeister

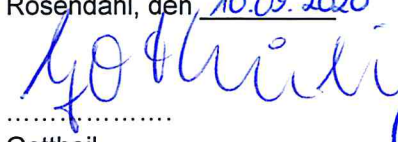




.....
Heitz
Schriftführer

Gem. § 10 Abs. 3 des Baugesetzbuches ist der Beschluss dieses Bebauungsplanes am 09.09.20 ortsüblich bekannt gemacht worden. Mit dieser Bekanntmachung ist dieser Bebauungsplan in Kraft getreten.

Rosendahl, den 10.09.2020



.....
Gottheil
Bürgermeister



Gemeinde Rosendahl

Begründung **zur 1. Änderung des Bebauungsplanes „Sökelandweg“ im Ortsteil Darfeld** **im beschleunigten Verfahren gemäß § 13a Baugesetzbuch (BauGB)**

Aufstellungsbeschluss, räumlicher Geltungsbereich, Planungsanlass, Planungsziel

Der Rat der Gemeinde Rosendahl hat in seiner Sitzung am 25.06.2020 den Aufstellungsbeschluss zur 1. Änderung des Bebauungsplanes „Sökelandweg“ im Ortsteil Darfeld im beschleunigten Verfahren gemäß § 13a BauGB gefasst.

Das Plangebiet liegt im südwestlichen Bereich der Gemeinde Rosendahl, Ortslage Darfeld. Es umfasst die Grundstücke Gemarkung Darfeld, Flur 17, Flurstücke 405 tlw., 502, 519, 524, 814, 1116, 1117, 1121, 1122. Die Grenzen des Plangebietes sind entsprechend des Bebauungsplanes festgesetzt.

Durch die Änderung des Bebauungsplanes soll eine größere Flexibilität hinsichtlich der baulichen Ausnutzung der Grundstücke geschaffen werden. Dadurch soll Bauherren ausreichend Spielraum bei der Erweiterung und Errichtung von Wohngebäuden gegeben werden. Der Gemeinde Rosendahl liegt ein entsprechender Antrag auf Änderung der Dachneigung, der Traufhöhe und der Fristrichtung vor, um ein Doppelwohnhaus auf den Grundstücken Gemarkung Darfeld, Flur 17, Flurstücke 519 und 524, errichten zu können.

Folgende Festsetzungen entfallen:

- Stellung der baulichen Anlagen (Hauptfristrichtung),
- Dachform,
- Dachneigung,
- Flächen für Garagen, Stellplätze und Nebenanlagen.

Es wird entsprechend des Antrages die Traufhöhe von 4,00 m auf 6,50 m festgesetzt. Dies entspricht der ortsüblichen Praxis in der Gemeinde. In den neueren Bebauungsplänen ist diese Höhe ebenfalls regelmäßig festgesetzt.

Eine Erweiterung der überbaubaren Flächen ist nicht vorgesehen.

Alle anderen zeichnerischen und textlichen Festsetzungen bleiben bestehen.

Städtebaulich sind diese Änderungen zu vertreten.

Die Flächen im Änderungsbereich sind größtenteils bebaut.

Mit der Bauleitplanung der 1. Änderung des Bebauungsplanes „Sökelandweg“ im Ortsteil Darfeld soll eine gewisse Flexibilität bei der Errichtung von Bauvorhaben geschaffen werden. So kann auch die weiterhin bestehende Nachfrage nach Wohnraum durch Erweiterungsmöglichkeiten und Neuerrichtungen von Wohngebäuden gedeckt werden. Die Änderung kann zudem zu einer Nachverdichtung beitragen.

Planverfahren

Die Aufstellung des Bebauungsplanes erfolgt im beschleunigten Verfahren gemäß § 13a BauGB. Die Voraussetzungen für die Anwendung des beschleunigten Verfahrens nach § 13a BauGB sind aus folgenden Gründen gegeben:

- Der Bebauungsplan dient der Innenentwicklung.

- Der Bebauungsplan begründet eine Grundfläche im Sinne des § 19 Abs. 2 Baunutzungsverordnung (BauNVO) auch unter Berücksichtigung der Überschreitungsmöglichkeiten des § 19 Abs. 4 BauNVO von weniger als 20.000 m². Die Planung steht in keinem engen sachlichen, räumlichen und zeitlichen Zusammenhang mit anderen Bebauungsplanverfahren, deren Grundfläche bei der Berechnung mit anzurechnen ist.
- Die Planung begründet kein Vorhaben, das einer Pflicht zur Durchführung einer Umweltverträglichkeitsprüfung nach dem Gesetz zur Umweltverträglichkeitsprüfung oder nach Landesrecht unterliegt.
- Anhaltspunkte für eine Beeinträchtigung der in § 1 Abs. 6 Nr. 7b BauGB genannten Schutzgüter bestehen nicht. Das Gebiet befindet sich nicht im Umfeld eines Natura-2000-Gebietes.

Erschließung

Die Erschließung des Plangebietes erfolgt über die vorhandene Straße „Sökelandweg“.

Ver- und Entsorgung

Die Ver- und Entsorgung der Bauflächen innerhalb des Plangebietes wird durch die bestehenden Netze sichergestellt.

Löschwasserversorgung

Für ein Wohngebiet ist gemäß DVGW-Arbeitsblatt W 405 eine Löschwassermenge von 48m³/h für den Zeitraum von zwei Stunden anzusetzen und von der Gemeinde zur Verfügung zu stellen.

Gemäß dem DVGW Arbeitsblatt W 405 können Löschwasserquellen im Umkreis (Radius) von 300 m um das Objekt herangezogen werden. In diesem Umkreis liegen mehrere Hydranten auf dem Trinkwassernetz; so befinden sich z.B. zwei Hydranten in unmittelbarer Nähe zum Plangebiet. Dies sind die Hydranten HR 359 und HR 362.

Es ist davon auszugehen, dass im Regelbetrieb durch diese Entnahmekquellen eine Löschwasserversorgung gesichert ist.

Immissionsschutz

Belange des Immissionsschutzes sind durch die vorliegende Bauleitplanung nicht betroffen.

Altlasten

Altlasten sind nicht bekannt und nicht zu vermuten.

Denkmalschutz

Es ist nicht bekannt, dass auf den Grundstücken und deren unmittelbarer Umgebung Denkmäler bzw. Bodendenkmäler vorhanden sind. Treten bei Bodenarbeiten kulturhistorisch wichtige Funde zu Tage, sind die Vorschriften des Denkmalschutzgesetzes zu beachten.

Bei Bodeneingriffen können Bodendenkmäler (kulturgeschichtliche Bodenfunde, d. h. Mauerwerk, Einzelfunde, aber auch Veränderungen und Verfärbungen in der natürlichen Bodenbeschaffenheit) entdeckt werden. Die Entdeckung von Bodendenkmälern ist der Gemeinde Rosendahl und dem LWL – Archäologie für Westfalen, Münster, unverzüglich anzuzeigen. Erste Erdbewegungen sind rechtzeitig (ca. 14 Tage vor Beginn) der LWL-Archäologie für Westfalen, An den Speichern 7, 48157 Münster, und dem LWL-Museum für Naturkunde, Referat Paläontologie, Sentruper Straße 285, 48161 Münster, schriftlich mitzuteilen. Der LWL-Archäologie für Westfalen oder ihren Beauftragten ist das Betreten der betroffenen Grundstücke zu gestatten, um ggf. archäologische und/oder paläontologische Untersuchungen durchführen zu können. Die dafür benötigten Flächen sind für die Dauer der Untersuchungen freizuhalten.

Kampfmittel

Bei der Überprüfung durch den Kampfmittelbeseitigungsdienst Westfalen-Lippe wurde durch Auswertung der Luftbildaufnahmen festgestellt, dass die zu bebauende Fläche als „Fläche mit Bombardierung“ ausgewiesen ist. Die Fläche ist vor Baubeginn für den Kampfmittelräumdienst komplett geräumt und begehbar zu machen. Für die Kennzeichnung der Fläche ist beim Ordnungsamt der Gemeinde Rosendahl eine Koordinatenliste anzufordern. Die betroffene Fläche ist lt. vorgegebenen Koordinaten zu kennzeichnen. Es ist über das Ordnungsamt beim Kampfmittelräumdienst rechtzeitig ein Antrag auf Detektion der Fläche zu stellen.

Im Allgemeinen gilt: Weist bei der Durchführung von Bauvorhaben der Erdaushub auf außergewöhnliche Verfärbungen hin oder werden verdächtige Gegenstände beobachtet, sind die Arbeiten sofort einzustellen und der Kampfmittelbeseitigungsdienst durch das Ordnungsamt der Gemeinde Rosendahl zu verständigen.

Belange von Natur- und Landschaft / Artenschutz

Gemäß Handlungsempfehlung des Landes NRW ist im Rahmen der artenschutzrechtlichen Prüfung festzustellen, ob Vorkommen europäisch geschützter Arten im Plangebiet aktuell bekannt oder zu erwarten sind und bei welchen dieser Arten aufgrund der Wirkungen des Vorhabens Konflikte mit artenschutzrechtlichen Vorschriften potenziell nicht ausgeschlossen werden können – bzw. ob und welche Maßnahmen zur Vermeidung artenschutzrechtlicher Konflikte erforderlich werden.

Die Flächen im Plangebiet sind größtenteils bebaut. Auf den Grundstücken, die bisher nicht bebaut sind, finden sich einfache Rasenstrukturen wieder. Es befinden sich im Planbereich wenige Gehölzstrukturen o.ä., sodass ein Konflikt mit artenschutzrechtlichen Tatbeständen ausgeschlossen werden kann. Die Belange des Artenschutzes sind hier nicht tangiert, da in diesem Bereich weder alter Baumbestand noch eine Teichanlage vorhanden sind.

Auswirkungen auf Natur und Landschaft ergeben sich nicht.

Grundsätzlich gilt im Sinne des allgemeinen Artenschutzes, dass Gehölzentnahmen nicht während der Brut- und Aufzuchtzeit vom 01.03. bis 30.09. vorgenommen werden dürfen.

Umweltprüfung

Auf die Umweltprüfung kann im beschleunigten Verfahren gemäß § 13a BauGB verzichtet werden.