

Anlage zur Satzung über die Erhebung von Beiträgen nach § 8 Kommunalabgabengesetz (KAG NRW) für straßenbauliche Maßnahmen (Straßenbaubeitragssatzung) der Gemeinde Rosendahl vom 30.04.2015

Hinweise zum nachfolgenden Straßenverzeichnis:

Straßen haben innerhalb des Gemeindegebietes eine unterschiedliche Verkehrsbedeutung. Die Zuordnung zu einer in der Ortssatzung vorgesehenen Straßenkategorie hat sich an ihren wesentlichen, für die Straße insgesamt bedeutsamen und sie überwiegend charakterisierenden Merkmalen auszurichten, wobei von der Funktion der Straße im Gesamtverkehrsnetz der Gemeinde auszugehen ist, wie sie durch ihre Lage, die Art der Ausgestaltung und die Belastung ihre Ausprägung gefunden hat.

Manche Straßenzüge sind aufgrund ihrer Funktion in unterschiedliche Straßenarten aufgeteilt. Die Einstufung einzelner Straßenabschnitte/-züge zu bestimmten Straßenarten muss vor jeder Baumaßnahme überprüft und ggfls. neu festgelegt werden.

Die nachfolgende Auflistung berücksichtigt alle innerörtlichen Straßen in der Gemeinde Rosendahl, unabhängig davon, ob sie nach dieser Satzung abzurechnen sind oder nicht. Ziel der Liste ist ausschließlich die Kategorisierung nach den Attributen Anliegerstraßen, Haupteerschließungsstraßen und Hauptverkehrsstraßen.

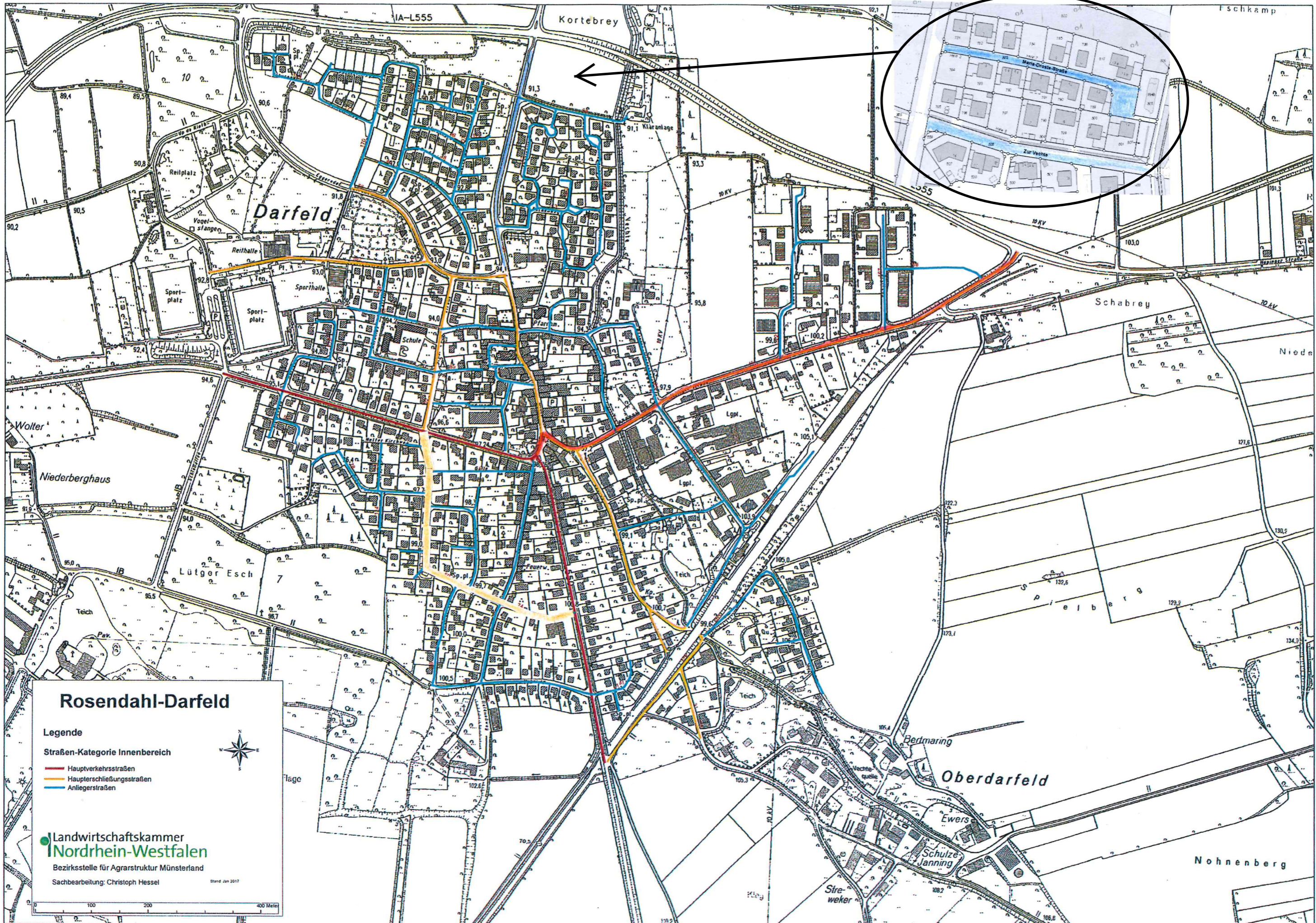
Straßenverzeichnis

der Innerortsstraßen im Gemeindegebiet mit Zuordnung zu einer Straßenart (Straßentyp) analog der in der Straßenbaubeitragssatzung erläuterten Funktionsbeschreibungen (§ 4 Abs. 7)

lfd. Nr.:	Straße	Ortsteil	Straßenart	Straßenabschnitt
1	Ahornweg	Darfeld	Anliegerstraße	
2	Akazienweg	Darfeld	Anliegerstraße	
3	Alfred-Nobel-Straße	Osterwick	Anliegerstraße	
4	Alte Landstraße	Holtwick	Anliegerstraße	
5	Am Bach	Darfeld	Anliegerstraße	
6	Am Bahndamm	Darfeld	Anliegerstraße	
7	Am Bahnhof	Darfeld	Anliegerstraße	
8	Am Ehrenmal	Darfeld	Anliegerstraße	
9	Am Esch	Osterwick	Anliegerstraße	
10	Am Holtkekbach	Holtwick	Hauptverkehrsstraße	
11	Am Holtwicker Ei	Holtwick	Anliegerstraße	
12	Am Rehland	Osterwick	Anliegerstraße	
13	Am Spielberg	Darfeld	Anliegerstraße	
14	An der Laderampe	Darfeld	Anliegerstraße	
15	An der Linde	Holtwick	Anliegerstraße	
16	Antoniusstraße	Darfeld	Anliegerstraße	
17	Auf der Worth	Darfeld	Anliegerstraße	
18	Bachstraße	Darfeld	Anliegerstraße	
19	Bahnhofstraße	Holtwick	Hauptverkehrsstraße	
20	Baumberger Straße	Osterwick	Hauptverkehrsstraße	
21	Billerbecker Straße	Darfeld	Hauptverkehrsstraße	
22	Birkenweg	Holtwick	Anliegerstraße	
23	Blumenstraße	Osterwick	Anliegerstraße	
24	Breikamp	Darfeld	Anliegerstraße	
25	Breslauer Straße	Holtwick	Anliegerstraße	
26	Brink	Osterwick	Haupteerschließungsstraße	
27	Brückenstraße	Holtwick	Anliegerstraße	
28	Buchenweg	Darfeld	Anliegerstraße	
29	Büitenkamp	Holtwick	Anliegerstraße	
30	Burloer Weg	Darfeld	Anliegerstraße	
31	Coesfelder Straße	Holtwick	Hauptverkehrsstraße	
32	Darfelder Markt	Darfeld	Haupteerschließungsstraße	
33	Darfelder Straße	Osterwick	Hauptverkehrsstraße	
34	Droste-Hülshoff-Weg	Osterwick	Haupteerschließungsstraße	Beginn von der Straße Elsen bis L 577
			Anliegerstraße	Stichstraße ab HsNr. 5 nach Norden abzweigend bis HsNr. 11b
				Stichstraße ab HsNr. 16 nach Süden bis Schulgelände
				Stichweg zwischen HsNr. 25 und 29
				Stichweg ab HsNr. 24 nach Süden bis zum Wendehammer Sporthalle
35	Droste-Vischering-Straße	Holtwick	Haupteerschließungsstraße	
36	Eggeroder Straße	Darfeld	Haupteerschließungsstraße	
37	Eichengrund	Holtwick	Anliegerstraße	
38	Eichenkamp	Osterwick	Haupteerschließungsstraße	Beginn von der Midlicher Straße nach Norden laufend, bei HsNr. 37 nach Westen abzweigend bis zur K 32
			Anliegerstraße	Stichweg nach Osten zwischen den HsNr. 16 und 22
39	Elsen	Osterwick	Hauptverkehrsstraße	
40	Erbdrostenweg	Darfeld	Anliegerstraße	
41	Erlengrund	Holtwick	Anliegerstraße	
42	Eschstraße	Darfeld	Anliegerstraße	
43	Everdings Kamp	Osterwick	Anliegerstraße	

44	Fabianus-Kirchplatz	Osterwick	Anliegerstraße	
45	Finkenweg	Holtwick	Anliegerstraße	
46	Friedhofstraße	Holtwick	Haupteerschließungsstraße	
			Anliegerstraße	Stichweg nach Westen ab HsNrn. 4/6
47	Fünersfeld	Holtwick	Anliegerstraße	
48	Galle	Darfeld	Anliegerstraße	
49	Gartenstiege	Holtwick	Anliegerstraße	
50	Gartenstraße	Osterwick	Haupteerschließungsstraße	
51	Gescherer Straße	Holtwick	Hauptverkehrsstraße	
52	Gordenhegge	Osterwick	Haupteerschließungsstraße	Beginn Holtwicker Straße nach Süden bis zur Straße Eichenkamp
			Anliegerstraße	Nach HsNr. 2 nach Westen bis Wendehammer
53	Gröninger Weg	Darfeld	Anliegerstraße	
54	Grüner Weg	Osterwick	Anliegerstraße	
55	Grüner Winkel	Osterwick	Anliegerstraße	
56	Gustav-Böcker-Straße	Holtwick	Haupteerschließungsstraße	
57	Handwerkerstraße	Holtwick	Anliegerstraße	
58	Haselhof	Osterwick	Anliegerstraße	
59	Hauptstraße	Osterwick	Hauptverkehrsstraße	
60	Haus Holtwick	Holtwick	Anliegerstraße	
61	Heckenweg	Darfeld	Anliegerstraße	
62	Heinrich-Backensfeld-Straße	Holtwick	Haupteerschließungsstraße	Beginn Prozessionsweg nach Norden ab HsNr. 4 nach Osten bis Gustav-Böcker-Straße
			Anliegerstraße	Stichweg nach Süden zwischen HsNrn. 6 und 10
			Anliegerstraße	Stichweg nach Norden zwischen HsNrn. 9 und 13
			Anliegerstraße	Stichweg nach Norden zwischen HsNrn. 17 und 19
63	Helenenweg	Darfeld	Anliegerstraße	
64	Heumaate	Holtwick	Anliegerstraße	
65	Hoffkamp	Darfeld	Anliegerstraße	
66	Holtwicker Straße	Osterwick	Hauptverkehrsstraße	
67	Höpinger Straße	Darfeld	Hauptverkehrsstraße	
68	Im Dreihook	Holtwick	Anliegerstraße	
69	Im Kleining	Osterwick	Anliegerstraße	
70	Im Kreuzkamp	Holtwick	Anliegerstraße	
71	Im Mühlenkamp	Osterwick	Anliegerstraße	
72	Im Winkel	Holtwick	Anliegerstraße	
73	In de Kämp	Holtwick	Anliegerstraße	
74	Jakob-Rose-Weg	Osterwick	Haupteerschließungsstraße	Beginn Holtwicker Straße nach Norden bis HsNr. 3 dann nach Süden bis zur Straße Eichenkamp
			Anliegerstraße	ab HsNr. 6 nach Osten bis Wendehammer
75	Janningskamp	Holtwick	Anliegerstraße	
76	Josefstraße	Holtwick	Anliegerstraße	
77	Kardinal-Galen-Straße	Holtwick	Anliegerstraße	
78	Kettelerstraße	Holtwick	Anliegerstraße	
79	Kirchplatz	Holtwick	Haupteerschließungsstraße	
80	Kirchstraße	Holtwick	Haupteerschließungsstraße	
81	Kleikamp	Osterwick	Anliegerstraße	
82	Klockenbrink	Osterwick	Anliegerstraße	
83	Kolpingweg	Darfeld	Anliegerstraße	
84	Kortüms Esch	Darfeld	Anliegerstraße	
85	Kreuzstraße	Holtwick	Anliegerstraße	
86	Landskroner Straße	Osterwick	Anliegerstraße	
87	Legdener Straße	Holtwick	Hauptverkehrsstraße	
88	Lengers Kämpchen	Osterwick	Anliegerstraße	
89	Lerchenweg	Holtwick	Anliegerstraße	
90	Lindenweg	Darfeld	Anliegerstraße	
91	Lion-Weg	Osterwick	Haupteerschließungsstraße	Beginn Jakob-Rose-Weg nach Osten ab HsNr. 14 nach Norden bis Wiedings Stegge
			Anliegerstraße	Stichweg nach Westen zwischen HsNrn. 1 und 3
			Anliegerstraße	Stichweg nach Norden zwischen HsNrn. 3 und 9
			Anliegerstraße	Stichweg nach Osten zwischen HsNrn. 6a und 14
			Anliegerstraße	Stichweg nach Osten zwischen HsNrn. 16a und 26
			Anliegerstraße	Stichweg nach Osten zwischen HsNrn. 28 und 38
92	Maria-Droste-Straße	Darfeld	Anliegerstraße	
93	Marienstraße	Holtwick	Anliegerstraße	
94	Markenwaldstraße	Holtwick	Haupteerschließungsstraße	Beginn B 474 nach Nordosten bis zum Kampenweg
			Anliegerstraße	Stichweg nach Norden ab HsNr. 9
			Anliegerstraße	Stichweg ab Kampenweg nach Westen ab HsNr. 22
95	Martinsweg	Holtwick	Anliegerstraße	
96	Maykamp	Darfeld	Anliegerstraße	
97	Midlicher Straße	Osterwick	Haupteerschließungsstraße	
98	Mohnweg	Darfeld	Anliegerstraße	
99	Mühlenbachstraße	Osterwick	Anliegerstraße	
100	Mühlenstraße	Holtwick	Anliegerstraße	
101	Mühlenweg	Darfeld	Anliegerstraße	
102	Natz-Thier-Weg	Osterwick	Anliegerstraße	
103	Neeland	Holtwick	Anliegerstraße	

104	Niehoffs's Kamp	Osterwick	Anliegerstraße	
105	Nikolaus-Ehlen-Weg	Osterwick	Anliegerstraße	
106	Nikolausplatz	Darfeld	Anliegerstraße	
107	Nikolausstraße	Darfeld	Anliegerstraße	
108	Nordstraße	Holtwick	Haupterschließungsstraße	Beginn B 474 nach Osten bis Gustav-Böcker-Straße
			Anliegerstraße	Stichweg nach Süden bei HsNr. 2
109	Oberdarfeld	Darfeld	Haupterschließungsstraße	
110	Oberdarfelder Straße	Darfeld	Haupterschließungsstraße	
111	Oberste Kamp	Osterwick	Anliegerstraße	
112	Oilen Kamp	Holtwick	Anliegerstraße	
113	Osterwicker Straße	Darfeld	Hauptverkehrsstraße	
114	Oststraße	Holtwick	Anliegerstraße	
115	Parkstraße	Holtwick	Haupterschließungsstraße	
			Anliegerstraße	Stichstraße zwischen Gustav-Böcker-Str. und Nordstraße
116	Parkweg	Osterwick	Anliegerstraße	
117	Petrus-Klausener-Weg	Darfeld	Anliegerstraße	
118	Pfarrer-Wiedenbrück-Straße	Darfeld	Anliegerstraße	
119	Platanenweg	Darfeld	Anliegerstraße	
120	Prozessionsweg	Holtwick	Haupterschließungsstraße	
121	Querstraße	Holtwick	Anliegerstraße	
122	Raiffeisenweg	Darfeld	Anliegerstraße	
123	Ringstraße	Holtwick	Haupterschließungsstraße	
124	Roggenkamp	Holtwick	Anliegerstraße	
125	Sandweg	Darfeld	Anliegerstraße	
126	Schleestraße	Holtwick	Haupterschließungsstraße	Beginn B 474 bis Waldweg
			Anliegerstraße	Stichstraße ab HsNr. 20 nach Norden bis Bültenkamp
127	Schlesierstraße	Holtwick	Anliegerstraße	
128	Schlesierweg	Darfeld	Haupterschließungsstraße	
129	Schoppenbusch	Osterwick	Haupterschließungsstraße	
130	Schöppinger Straße	Osterwick	Hauptverkehrsstraße	ab HsNr. 33 nach Norden als L 582
			Haupterschließungsstraße	Beginn Gartenstraße bis L 582
131	Schückinghof	Darfeld	Anliegerstraße	
132	Schulstraße	Darfeld	Haupterschließungsstraße	
133	Schulteweg	Holtwick	Anliegerstraße	
134	Schulweg	Holtwick	Anliegerstraße	
135	Schürkamp	Osterwick	Anliegerstraße	
136	Schützenstraße	Darfeld	Haupterschließungsstraße	
137	Sökelandweg	Darfeld	Anliegerstraße	
138	Stiege	Osterwick	Anliegerstraße	
139	Straße von Entrammes	Osterwick	Hauptverkehrsstraße	
140	Straße von Parné	Darfeld	Anliegerstraße	
141	Straße vonForcé	Holtwick	Anliegerstraße	
142	Sudetenstraße	Darfeld	Haupterschließungsstraße	
143	Ter Horst	Holtwick	Anliegerstraße	
144	Trappistenweg	Darfeld	Anliegerstraße	
145	Urnitzer Weg	Holtwick	Anliegerstraße	
146	Von-Alpen-Straße	Osterwick	Anliegerstraße	
147	Von-Eichendorff-Straße	Osterwick	Anliegerstraße	
148	Von-Galen-Straße	Osterwick	Haupterschließungsstraße	
149	Vredestraße	Osterwick	Haupterschließungsstraße	Beginn Holtwicker Straße nach Norden bis Wiedings Stegge
			Anliegerstraße	Stichweg von HsNrn 16 und 36 bis HsNrn. 38 und 54 (Osten)
			Anliegerstraße	Stichweg zwischen HsNrn. 23 und 33 nach Westen
			Anliegerstraße	Stichweg zwischen HsNrn. 35 und 45 nach Westen
150	Wagenfeldstraße	Osterwick	Anliegerstraße	
151	Waldweg	Holtwick	Anliegerstraße	
152	Weidenweg	Darfeld	Anliegerstraße	
153	Wellenort	Osterwick	Haupterschließungsstraße	
154	Wentrupstraße	Osterwick	Anliegerstraße	
155	Wibbeltstraße	Osterwick	Anliegerstraße	
156	Wiedings Stegge	Osterwick	Haupterschließungsstraße	
157	Wiesengrund	Darfeld	Anliegerstraße	
158	Wiesenstraße	Holtwick	Anliegerstraße	
159	Wilhelmstraße	Holtwick	Anliegerstraße	
160	Wördken	Holtwick	Anliegerstraße	
161	Zitadelle	Holtwick	Anliegerstraße	
162	Zum Wiedel	Osterwick	Haupterschließungsstraße	Beginn Gartenstraße nach Westen ab HsNr. 4 nach Norden bis Wiedings Stegge
			Anliegerstraße	Bereich westlich, Rundweg zwischen HsNr. 32 und 60 bis HsNrn. 62 und 78, Stichweg nach Norden zwischen HsNrN 50a und 70
			Anliegerstraße	Stichweg zwischen HsNrn. 39 und 53 nach Westen
163	Zur alten Vogelstange	Holtwick	Anliegerstraße	
164	Zur Bleiche	Darfeld	Anliegerstraße	
165	Zur Gräfte	Holtwick	Anliegerstraße	
166	Zur Mühle	Osterwick	Anliegerstraße	
167	Zur Vechte	Darfeld	Anliegerstraße	



Rosendahl-Darfeld

Legende

Straßen-Kategorie Innenbereich

- Hauptverkehrsstraßen
- Haupterschließungsstraßen
- Anliegerstraßen



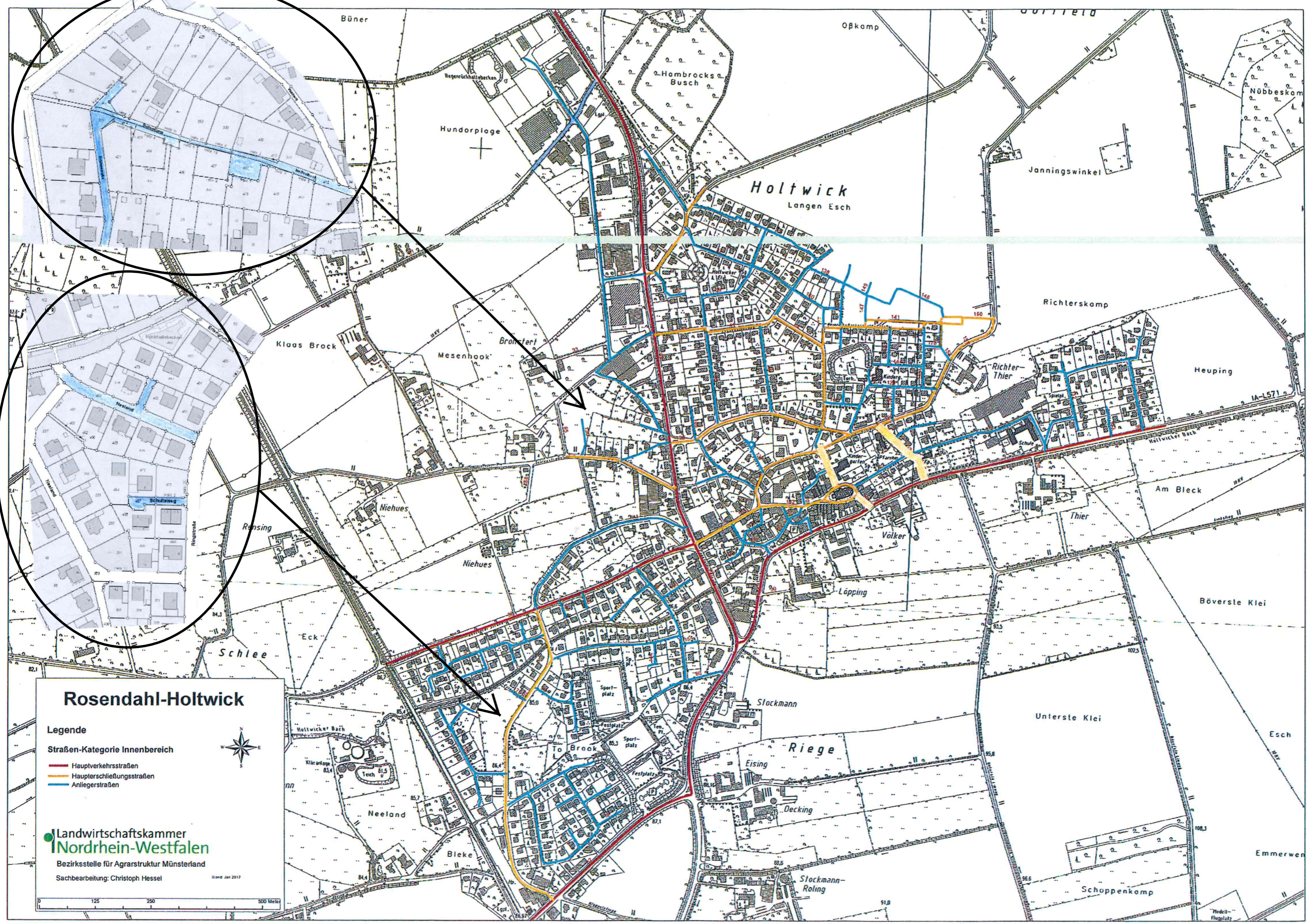
Landwirtschaftskammer
Nordrhein-Westfalen

Bezirkstelle für Agrarstruktur Münsterland

Sachbearbeitung: Christoph Hessel

Stand Jan 2017






Rosendahl-Holtwick

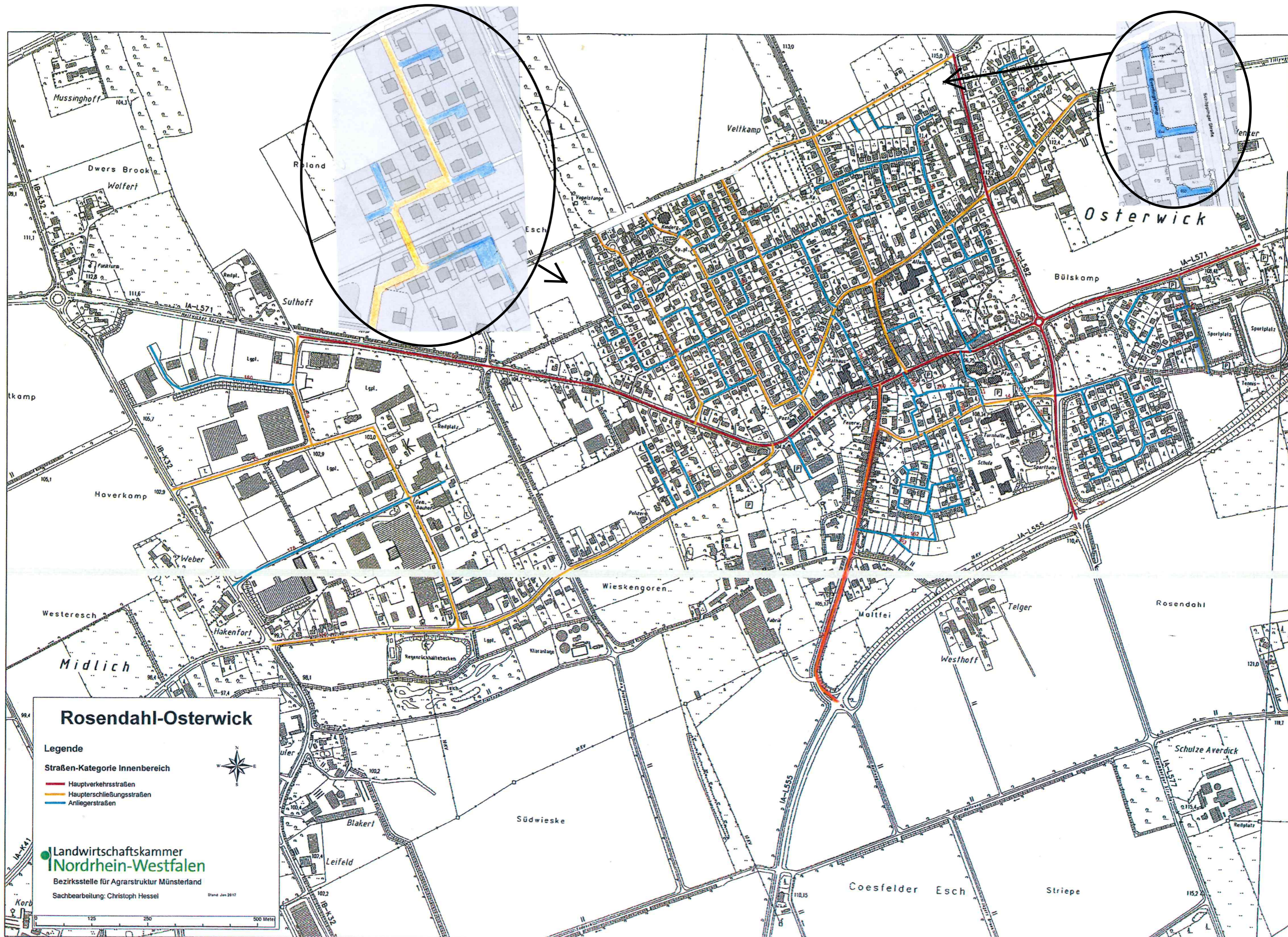
- Legende**
- Straßen-Kategorie Innenbereich**
- Hauptverkehrsstraßen
 - Haupterschließungsstraßen
 - Anliegerstraßen



Landwirtschaftskammer
Nordrhein-Westfalen
 Bezirksstelle für Agrarstruktur Münsterland
 Sachbearbeitung: Christoph Hessel

Stand Jan 2017





Rosendahl-Osterwick

Legende

Straßen-Kategorie Innenbereich

- Hauptverkehrsstraßen
- Haupterschließungsstraßen
- Anliegerstraßen



Landwirtschaftskammer
Nordrhein-Westfalen

Bezirksstelle für Agrarstruktur Münsterland

Sachbearbeitung: Christoph Hessel

Stand: Jan 2017

